



**ឯកសារជំនួយស្មារតីស្តីពី "ទិដ្ឋភាពខ្លះៗនៃយេនឌ័រទាក់ទង
នឹងការចុះបញ្ជីកម្មសិទ្ធិដីធ្លីសហគមន៍ជនជាតិដើមភាគតិច
នៅព្រះរាជាណាចក្រកម្ពុជា"**

(លោក ញ៉ាប សិលា និង លោកស្រី រស់ បណ្ណត)

ខែតុលា ឆ្នាំ២០២៤

- មាត្រា២៣នៃច្បាប់ភូមិបាលឆ្នាំ២០០១ កំណត់ច្បាស់ថា ជនជាតិដើមភាគតិច ជាក្រុមមនុស្សដែលសមាជិកទាំងអស់បង្ហាញនូវការឯកភាពនៃជាតិពន្ធុ សង្គមវប្បធម៌ និងសេដ្ឋកិច្ច និងជាអ្នកប្រកបរបរចិញ្ចឹមជីវិតតាមប្រពៃណី និងដាំដុះលើដីធ្លីដែលខ្លួនកាន់កាប់ទៅតាមក្បួនខ្នាតទំនៀមទម្លាប់នៃការប្រើប្រាស់ជាសហគមន៍។ ច្បាប់ភូមិបាលមានបទបញ្ញត្តិសំខាន់ៗ ស្តីពី ការការពារដីធ្លីជនជាតិដើមភាគតិច ដែលអនុញ្ញាតឱ្យសហគមន៍ទទួលបានបណ្ណកម្មសិទ្ធិដីធ្លី តាមបែបសហគមន៍ ជាជាងកម្មសិទ្ធិដោយរូបវន្តបុគ្គល។ ការណ៍នេះ នឹងជួយដល់សហគមន៍ជនជាតិដើមភាគតិច ទប់ស្កាត់ការលក់ដូរ និងផ្ទេរកម្មសិទ្ធិដីធ្លីរបស់ពួកគេទៅឱ្យអ្នករស់នៅខាងក្រៅសហគមន៍។
- នៅក្នុងឆ្នាំ២០០៧ រាជរដ្ឋាភិបាលកម្ពុជាបានគាំទ្រនូវសេចក្តីប្រកាសរបស់អង្គការសហប្រជាជាតិ ស្តីពី សិទ្ធិជនជាតិដើមភាគតិច ដោយទទួលស្គាល់សិទ្ធិរបស់ជនជាតិដើមភាគតិចរួមបញ្ចូលទាំងសិទ្ធិលើការកាន់កាប់ ការប្រើប្រាស់ ការអភិវឌ្ឍ និងការគ្រប់គ្រងដីធ្លីផងដែរ។
- នៅក្នុងឆ្នាំ២០០៩ រាជរដ្ឋាភិបាលកម្ពុជាបានអនុម័តគោលនយោបាយជាតិស្តីពី ការអភិវឌ្ឍជនជាតិដើមភាគតិច ដោយទទួលស្គាល់ពីទំនាក់ទំនង ដែលមិនអាចកាត់ផ្តាច់ចេញពីគ្នាបាន រវាងជនជាតិដើមភាគតិចទៅនឹងដីធ្លី និងធនធានធម្មជាតិនៅក្នុងសហគមន៍របស់ពួកគេ ហើយរាជរដ្ឋាភិបាលក៏បានចេញនូវអនុក្រឹត្យលេខ៨៣ ស្តីពីនីតិវិធីនៃការចុះបញ្ជីដីសហគមន៍ជនជាតិដើមភាគតិចផងដែរ។
- ដំណើរការក្នុងការទទួលបានបណ្ណកម្មសិទ្ធិដីធ្លីសហគមន៍ជនជាតិដើមភាគតិចនៅកម្ពុជា មានភាពស្មុគស្មាញដោយមានពាក់ព័ន្ធនឹងក្រសួងចំនួនបី។ ដំណើរការនេះ នៅតែប្រឈមទៅនឹងការពន្យារពេល និងភាពយឺតយ៉ាវ ដែលបណ្តាលឱ្យប៉ះពាល់ដល់សិទ្ធិជនជាតិដើមភាគតិច ជាពិសេសស្ត្រី ចំពោះការការពារដីសហគមន៍ និងធនធានធម្មជាតិរបស់ខ្លួន ដែលមានសារៈសំខាន់សម្រាប់ការចិញ្ចឹមជីវិត និងការអភិរក្សទំនៀមទម្លាប់ ប្រពៃណី និងវប្បធម៌របស់ពួកគេ។
- ឯកសារជំនួយស្មារតីនេះ ព្យាយាមគូររូបភាពនូវផែនទីភូមិសាស្ត្រនៃសហគមន៍ជនជាតិដើមភាគតិចនៅព្រះរាជាណាចក្រកម្ពុជា ដែលបាន ឬ ពុំទាន់បានចុះបញ្ជីកម្មសិទ្ធិដីធ្លីសហគមន៍ ដោយផ្អែកតាមអត្រានៃភាពក្រីក្រ និងទិដ្ឋភាពយេនឌ័រ។ គោលបំណងនៃឯកសារជំនួយស្មារតីនេះគឺ ដើម្បីផ្តល់ព័ត៌មានដល់សមាជិកសភាកម្ពុជា អំពីវឌ្ឍនភាពនៃការចុះបញ្ជីកម្មសិទ្ធិដីធ្លីសហគមន៍ជនជាតិដើមភាគតិចនៅប្រទេសកម្ពុជា និងដើម្បីផ្តល់ព័ត៌មានស្តីពី ទីកន្លែងដែលសភាកម្ពុជាអាចនឹងពិចារណាចុះទៅបំពេញបេសកកម្ម។

សារគន្លឹះ

- សហគមន៍ជនជាតិដើមភាគតិចនៅកម្ពុជា ភាគច្រើនស្ថិតនៅខេត្តរតនគិរី មណ្ឌលគិរី ក្រចេះ និងស្ទឹងត្រែង។ មានតែសហគមន៍ជនជាតិដើមភាគតិចខ្លះ នៅក្នុងខេត្តទាំងបួននេះទេ ដែលទទួលបានបណ្ណកម្មសិទ្ធិដីធ្លី។ ដូច្នេះដំណើរការចុះបញ្ជីកម្មសិទ្ធិដីធ្លីសហគមន៍ជនជាតិដើមភាគតិចនៅកម្ពុជា នៅមានភាពយឺតយ៉ាវ។ ដើម្បីបញ្ចប់ដោយជោគជ័យនូវការផ្តល់បណ្ណកម្មសិទ្ធិដីធ្លីដល់សហគមន៍ជនជាតិដើមភាគតិចនៅកម្ពុជាក្នុងរយៈពេលដប់ឆ្នាំខាងមុខ រាជរដ្ឋាភិបាលគួរពិចារណាពន្លឿនដំណើរការចុះបញ្ជីរបស់ខ្លួនឱ្យបានបីដង។
- សភាកម្ពុជា អាចពិចារណាចុះទៅបំពេញបេសកកម្មទៅកាន់បណ្តាខេត្តភាគឦសាននៃប្រទេសកម្ពុជា ជាពិសេសខេត្តរតនគិរី ពីព្រោះបណ្តាខេត្តទាំងនេះមានអត្រានៃភាពក្រីក្រ គ្រួសារដែលស្រ្តីជាមេគ្រួសារ និងអំពើហិង្សាក្នុងគ្រួសារនៅថ្នាក់ស្រុក ក្នុងកម្រិតខ្ពស់ទៅមធ្យម (រូបភាពទី១)។ ដូចដែល មជ្ឈមណ្ឌលសិទ្ធិមនុស្សកម្ពុជា បានបង្ហាញ អត្រាប្រេវ៉ាឡង់ខ្ពស់នៃអំពើហិង្សាក្នុងគ្រួសារ អាចជាសូចនាករបង្ហាញថា ជម្លោះដីធ្លីអាចកើនឡើងខ្ពស់នៅក្នុងតំបន់ទាំងនោះ[១]។
- តាមរយៈការចុះបេសកកម្មនៅតាមបណ្តាខេត្តទាំងនេះ សមាជិកសភាកម្ពុជា អាចទទួលបានព័ត៌មានជាក់ស្តែងពីបញ្ហាប្រឈម ដែលនាំឱ្យមានការពន្យារពេលក្នុងការចុះបញ្ជីកម្មសិទ្ធិដីធ្លីសហគមន៍និងអាចឈ្លងយល់ពីផលប៉ះពាល់ទៅលើជីវភាពរស់នៅរបស់ជនជាតិដើមភាគតិច ជាពិសេសទៅលើស្រ្តី ដើម្បីសិក្សា និងលើកជាអនុសាសន៍ ដែលអាចជួយពន្លឿនដំណើរការចុះបញ្ជី ក៏ដូចជាដើម្បីជួយដោះស្រាយផលប៉ះពាល់នានាផងដែរ។

រូបភាពទី១៖ សេចក្តីសង្ខេបនៃការចុះបញ្ជីកម្មសិទ្ធិដីធ្លីសហគមន៍ជនជាតិដើមភាគតិចតាមបណ្តាខេត្ត បែងចែកតាមអត្រានៃភាពក្រីក្រ គ្រួសារដែលមានស្រ្តីជាមេគ្រួសារ និងអំពើហិង្សាក្នុងគ្រួសារ

ល.រ	ខេត្ត	ចំនួនសហគមន៍ជនជាតិដើមភាគតិចដែលកំណត់ដោយក្រសួងអភិវឌ្ឍន៍ជនបទ	ចំនួនសហគមន៍ជនជាតិដើមភាគតិចដែលទទួលបានប័ណ្ណកម្មសិទ្ធិដីធ្លី	អត្រានៃភាពក្រីក្រនៅតាមបណ្តាខេត្ត	គ្រួសារដែលស្រ្តីជាមេគ្រួសារនៅតាមបណ្តាស្រុក	គ្រួសារដែលអំពើហិង្សាក្នុងគ្រួសារនៅតាមបណ្តាស្រុក
១	រតនគិរី	៧៥	២៧	ខ្ពស់	មធ្យម/ទាប	ខ្ពស់/មធ្យម
២	មណ្ឌលគិរី	២៨	៧	ខ្ពស់	មធ្យម/ទាប	ខ្ពស់/មធ្យម/ទាប
៣	ស្ទឹងត្រែង	១៤	២	មធ្យម	មធ្យម/ទាប	ខ្ពស់/ទាប
៤	ក្រចេះ	១៣	៤	ខ្ពស់	ទាប	ខ្ពស់/មធ្យម
៥	ព្រះវិហារ	៩	០	មធ្យម	មធ្យម/ទាប	ខ្ពស់/មធ្យម
៦	កំពង់ធំ	៥	០	ខ្ពស់	មធ្យម	ខ្ពស់
៧	កំពង់ស្ពឺ	៥	០	មធ្យម	មធ្យម	ខ្ពស់
៨	កោះកុង	៣	០	ខ្ពស់	ខ្ពស់	មធ្យម
៩	ពោធិសាត់	២	០	មធ្យម	មធ្យម	ខ្ពស់
១០	បាត់ដំបង	១	០	ខ្ពស់	ខ្ពស់	ខ្ពស់

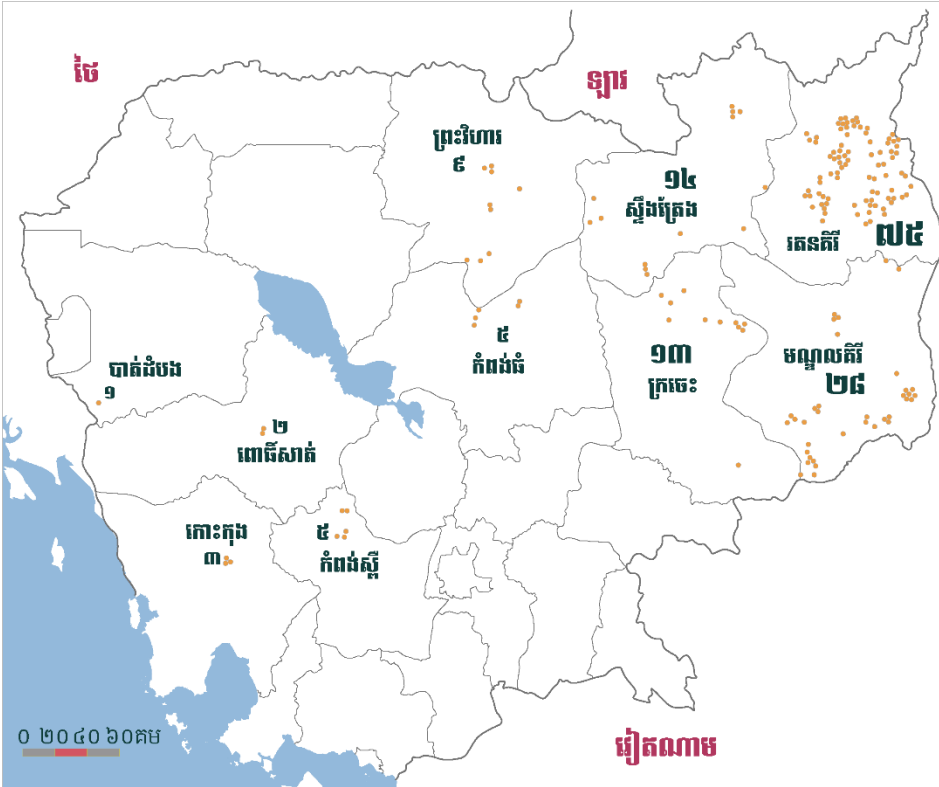
ខ្ពស់

មធ្យម

ទាប

ស្ថានភាពសហគមន៍ជនជាតិដើមភាគតិចនៅប្រទេសកម្ពុជា

ផែនទី ទី១៖ សហគមន៍ជនជាតិដើមភាគតិច ដែលកំណត់ដោយក្រសួងអភិវឌ្ឍន៍ជនបទ ក្នុងឆ្នាំ២០២០



- រតនគិរី (៧៥)
- មណ្ឌលគិរី (២៨)
- ស្ទឹងត្រែង (១៤)
- ក្រចេះ (១៣)
- ព្រះវិហារ (៩)
- កំពង់ធំ (៥)
- កំពង់ស្ពឺ (៥)
- កោះកុង (៣)
- ពោធិសាត់ (២)
- បាត់ដំបង (១)

ប្រភពទិន្នន័យ៖ របាយការណ៍ស្តីពី ស្ថានភាពប្រជាសាស្ត្រ និងសង្គម-សេដ្ឋកិច្ច របស់ជនជាតិដើមភាគតិចនៅកម្ពុជា, ក្រសួងផែនការ និងក្រសួងអភិវឌ្ឍន៍ជនបទ, រាជធានីភ្នំពេញ, ឆ្នាំ២០២១

ផែនទី ទី១ បង្ហាញថា៖

- គិតត្រឹមខែមិថុនា ឆ្នាំ២០២១ ក្រសួងអភិវឌ្ឍន៍ជនបទ បានកំណត់នូវអត្តសញ្ញាណសហគមន៍ជនជាតិដើមភាគតិចចំនួន១៥៥ នៅក្នុងខេត្តចំនួន១០ ក្នុងប្រទេសកម្ពុជា [២] ។
- សហគមន៍ជនជាតិដើមភាគតិច ភាគច្រើនស្ថិតនៅតាមបណ្តាខេត្តភាគឦសានចំនួនបួន រួមមាន ខេត្តរតនគិរី មណ្ឌលគិរី ក្រចេះ និងស្ទឹងត្រែង [២] ។

រូបភាពទី២៖ ប្រភេទនៃជនជាតិដើមភាគតិច



ប្រភពទិន្នន័យ៖ របាយការណ៍ស្តីពីស្ថានភាពប្រជាសាស្ត្រ និងសង្គម-សេដ្ឋកិច្ច របស់ជនជាតិដើមភាគតិចនៅកម្ពុជា, ក្រសួងផែនការ និងក្រសួងអភិវឌ្ឍន៍ជនបទ, រាជធានីភ្នំពេញ, ឆ្នាំ២០២១

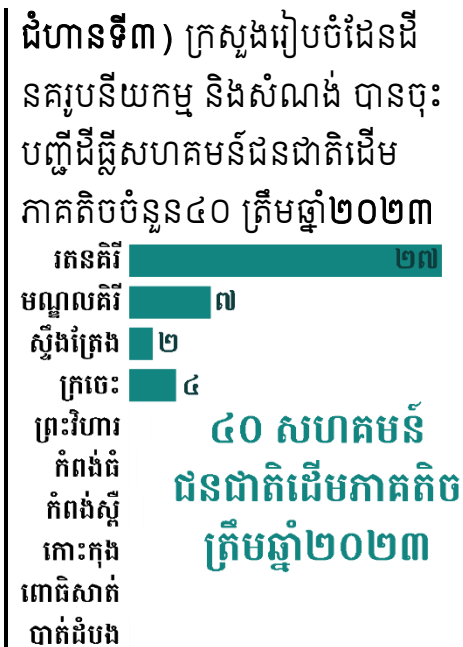
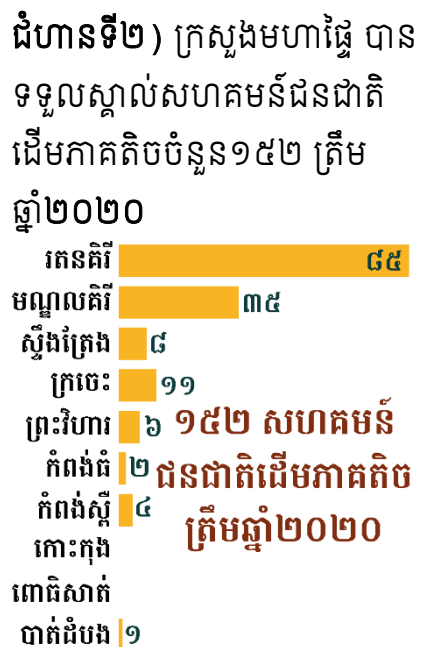
រូបភាពទី២ បង្ហាញថា៖

- ក្រសួងអភិវឌ្ឍន៍ជនបទបានកំណត់អត្តសញ្ញាណជនជាតិដើមភាគតិចនៅកម្ពុជាប្រមាណ ១៦ ៧២៥ គ្រួសារ នៅក្នុង១៥៥សហគមន៍ ដែលក្នុងនោះស្រ្តីមានចំនួន ២៨ ៥១២នាក់ និងបុរសមានចំនួន ៤៥ ០៧៩នាក់ [២]។
- ជនជាតិដើមភាគតិចនៅកម្ពុជា ត្រូវបានបែងចែកជា៦អំបូរ។ អំបូរទាំងនោះ រួមមាន ពួង កួយ គ្រឹង បារាយ ព្រៅ ទំពួន។ ជនជាតិដើមភាគតិចផ្សេងទៀតរួមមាន ការ៉េត សួយ ក្រោល កាចក់ ជាដើម[២]។

ដំណើរការនៃការចុះបញ្ជីកម្មសិទ្ធិដីសហគមន៍ជនជាតិដើមភាគតិច

- អនុក្រឹត្យលេខ៨៣ ស្តីពីនីតិវិធីនៃការចុះបញ្ជីកម្មសិទ្ធិដីសហគមន៍ បានបង្ហាញពីជំហានចំនួនបី សម្រាប់ដំណើរការចុះបញ្ជីកម្មសិទ្ធិដីសហគមន៍ជនជាតិដើមភាគតិច ដោយរួមបញ្ចូលក្រសួងចំនួនបី រួមមាន ក្រសួងអភិវឌ្ឍន៍ជនបទ ក្រសួងមហាផ្ទៃ និងក្រសួងរៀបចំដែនដី នគរូបនីយកម្ម និងសំណង់[១]។
- យោងតាមគោលការណ៍ណែនាំក្នុងការកំណត់តំបន់សម្រាប់តំបន់ការពារនៅកម្ពុជា និងច្បាប់ស្តីពី ព្រៃឈើ ឆ្នាំ២០០២ សម្រាប់ដីសហគមន៍ជនជាតិដើមភាគតិច ដែលស្ថិតនៅក្នុងតំបន់សហគមន៍នៃតំបន់ការពារ ឬនៅក្នុងតំបន់ព្រៃអចិន្ត្រៃយ៍ ការចុះបញ្ជីកម្មសិទ្ធិដីសហគមន៍ជនជាតិដើមភាគតិច ត្រូវមានកិច្ចព្រមព្រៀងជាមុន ពីក្រសួងពាក់ព័ន្ធផ្សេងទៀត ដូចជាក្រសួងបរិស្ថាន និង/ឬក្រសួងកសិកម្ម រុក្ខាប្រមាញ់ និងនេសាទ [៣, ៤]។

រូបភាពទី៣៖ នីតិវិធីនៃការចុះបញ្ជីកម្មសិទ្ធិដីសហគមន៍ជនជាតិដើមភាគតិច

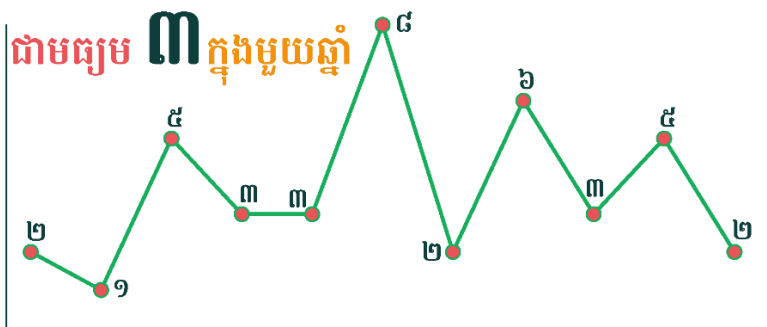


ប្រភពទិន្នន័យ៖ របាយការណ៍ស្តីពីស្ថានភាពប្រជាសាស្ត្រ និងសង្គម-សេដ្ឋកិច្ច របស់ជនជាតិដើមភាគតិចនៅកម្ពុជា, ក្រសួងផែនការ និងក្រសួងអភិវឌ្ឍន៍ជនបទ, រាជធានីភ្នំពេញ, ឆ្នាំ២០២១ និងប្រព័ន្ធទិន្នន័យនៃការចុះបញ្ជីកម្មសិទ្ធិដីសហគមន៍ជនជាតិដើមភាគតិច, LANDESA, រាជធានីភ្នំពេញ, ឆ្នាំ២០២៤

រូបភាពទី៣ បង្ហាញថា៖

- ក្រសួងអភិវឌ្ឍន៍ជនបទ បានកំណត់អត្តសញ្ញាណសហគមន៍ជនជាតិដើមភាគតិចចំនួន១៥៥ ប៉ុន្តែ មានតែ១៥២សហគមន៍ប៉ុណ្ណោះ ដែលត្រូវបានទទួលស្គាល់ដោយក្រសួងមហាផ្ទៃ [២] ។
- ក្នុងចំណោមសហគមន៍ជនជាតិដើមភាគតិច១៥៥ មានតែ៤០សហគមន៍ប៉ុណ្ណោះ ដែលបានចុះបញ្ជី និងទទួលបានវិញ្ញាបនបត្របណ្ណសម្គាល់កម្មសិទ្ធិដីធ្លី មកទល់ពេលនេះ [២, ៥]។

រូបភាពទី៤៖ វឌ្ឍនភាពនៃការចុះបញ្ជីកម្មសិទ្ធិដីធ្លីសហគមន៍ជនជាតិដើមភាគតិច តាមឆ្នាំចាប់ពីឆ្នាំ២០១១ ដល់ឆ្នាំ២០២៣



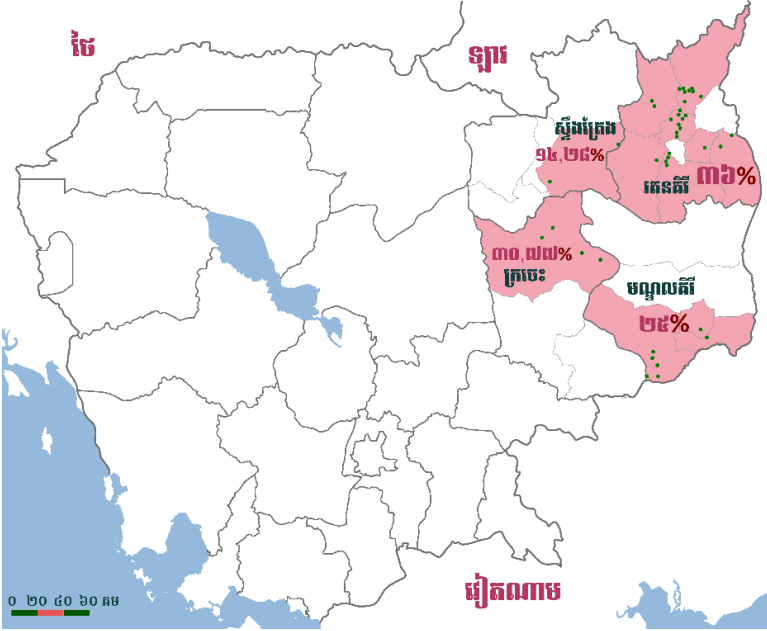
២០១១ ២០១២ ២០១៣ ២០១៤ ២០១៥ ២០១៦ ២០១៧ ២០១៨ ២០១៩ ២០២០ ២០២១ ២០២២ ២០២៣
ប្រភពទិន្នន័យ៖ ប្រព័ន្ធទិន្នន័យនៃការចុះបញ្ជីកម្មសិទ្ធិដីធ្លីសហគមន៍ជនជាតិដើមភាគតិច, LANDESA, រាជធានីភ្នំពេញ, ឆ្នាំ២០២៤

រូបភាពទី៤ បង្ហាញថា៖

- សម្រាប់រយៈពេល១៣ឆ្នាំ ចាប់ពីឆ្នាំ ២០១១ ដល់ឆ្នាំ២០២៣ មានសហគមន៍ ជនជាតិដើមភាគតិច ត្រឹមមួយភាគបួន ប៉ុណ្ណោះ ដែលបានចុះបញ្ជីកម្មសិទ្ធិដីធ្លី ដែលតាមការប៉ាន់ប្រមាណជាមធ្យមមាន សហគមន៍ជនជាតិដើមភាគតិចតែ៣ ប៉ុណ្ណោះ ដែលត្រូវបានគេចុះបញ្ជីក្នុង មួយឆ្នាំៗ [៥] ។

- ប្រសិនបើរាជរដ្ឋាភិបាល មានបំណងបិទបញ្ចប់ការចុះបញ្ជីកម្មសិទ្ធិដីធ្លីសហគមន៍នៅកម្ពុជាក្នុងរយៈពេល១០ឆ្នាំ ខាងមុខ រាជរដ្ឋាភិបាលចាំបាច់ត្រូវពន្លឿនកិច្ចខិតខំប្រឹងប្រែងរបស់ខ្លួនក្នុងការចុះបញ្ជីយ៉ាងហោចណាស់៣ដង។

ផែនទី ទី២៖ របាយការណ៍ចុះបញ្ជីកម្មសិទ្ធិដីធ្លីសហគមន៍ជនជាតិដើមភាគតិច នៅតាមបណ្តាខេត្តទាំង៤ ក្នុង ឆ្នាំ២០២៣



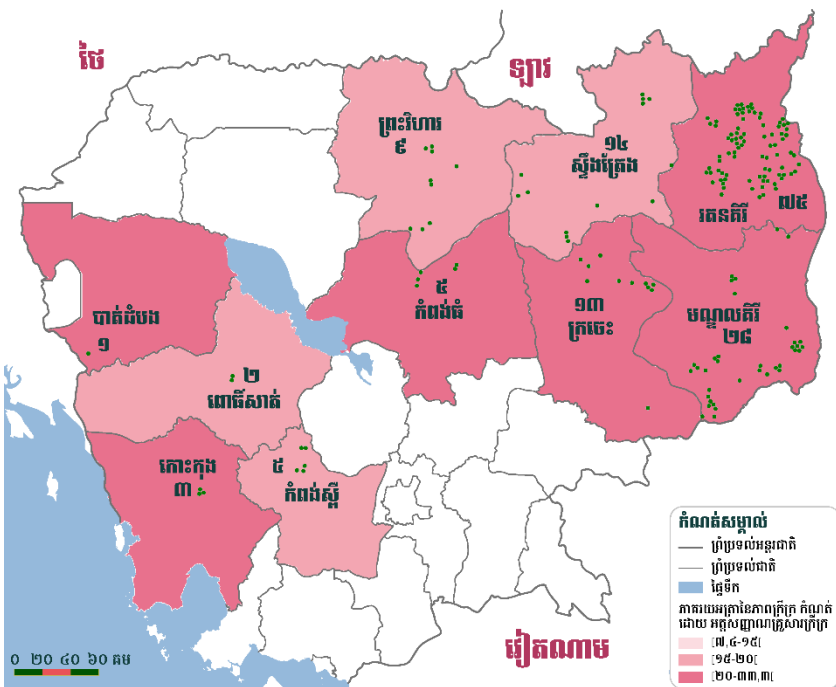
ប្រភពទិន្នន័យ៖ របាយការណ៍ស្តីពី ស្ថានភាពប្រជាសាស្ត្រ និងសេដ្ឋកិច្ចសង្គម របស់ ជនជាតិដើមភាគតិចនៅកម្ពុជា, ក្រសួង ផែនការ និងក្រសួងអភិវឌ្ឍន៍ជនបទ, រាជធានីភ្នំពេញ, ឆ្នាំ២០២១ និងប្រព័ន្ធ ទិន្នន័យនៃការចុះបញ្ជីកម្មសិទ្ធិដីធ្លីសហគមន៍ជនជាតិដើមភាគតិច, LANDESA, រាជធានីភ្នំពេញ, ឆ្នាំ២០២៤

ផែនទី ទី២ បង្ហាញថា៖

- វិញ្ញាបនបត្រសម្គាល់កម្មសិទ្ធិដីសហគមន៍ ត្រូវបានចែកជូនដល់ប្រជាពលរដ្ឋជនជាតិដើមភាគតិចនៅ ខេត្តរតនគិរី មណ្ឌលគិរី ក្រចេះ និងស្ទឹងត្រែង។
- ប៉ុន្តែសហគមន៍ជនជាតិដើមភាគតិចជាង៥០%ប៉ុណ្ណោះ នៅក្នុងខេត្តទាំងនោះ បានទទួលវិញ្ញាបនបត្រ សម្គាល់កម្មសិទ្ធិដី។
- ជាឧទាហរណ៍ សហគមន៍ជនជាតិដើមភាគតិច ចំនួន ៣៦%នៅរតនគិរី ៣០.៧៧%នៅក្រចេះ ២៥% នៅ ខេត្តមណ្ឌលគិរី និង ១៤.២៨%នៅស្ទឹងត្រែង បានទទួលវិញ្ញាបនបត្រសម្គាល់កម្មសិទ្ធិដី ២, ៥]។

អត្រានៃភាពក្រីក្ររបស់សហគមន៍ជនជាតិដើមភាគតិច នៅតាមបណ្តាខេត្ត

ផែនទី ទី៣៖ អត្រាសញ្ញាណត្រួសារក្រីក្រ តាមបណ្តាខេត្ត ក្នុងឆ្នាំ២០២៤

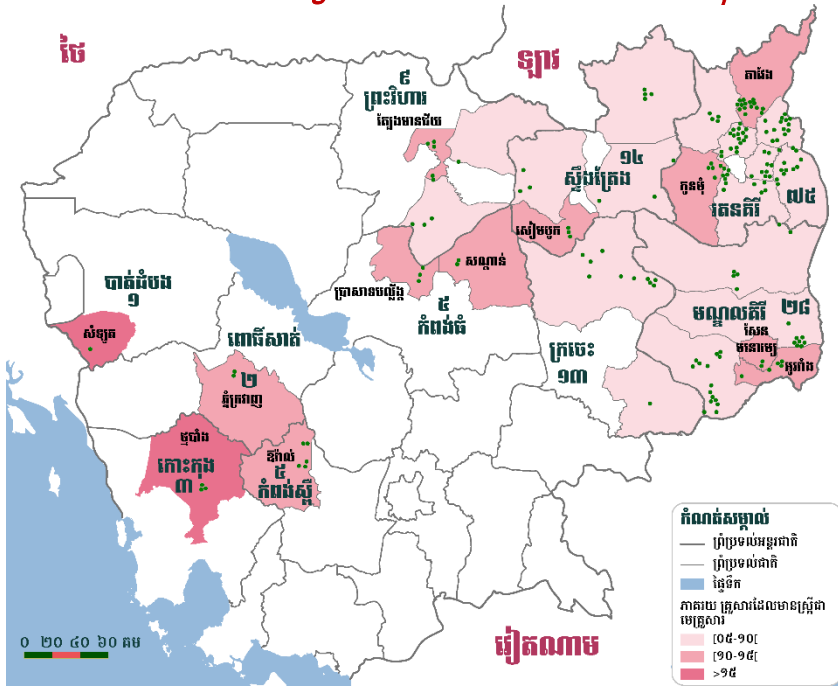


ផែនទី ទី៣ បង្ហាញថា៖

- ក្នុងចំណោមខេត្តទាំង១០ ដែល មាន សហគមន៍ជនជាតិដើមភាគ តិចរស់នៅ មានខេត្តចំនួន៦ ដែលមាន អត្រានៃភាពក្រីក្រខ្ពស់ (លើសពី២០%) និងខេត្តចំនួន ៤ ដែលមាន អត្រានៃភាពក្រីក្រ មធ្យមនៅឆ្នាំ២០២៤។
- ខេត្តដែលមាន អត្រានៃភាពក្រីក្រ ខ្ពស់ មានខេត្តរតនគិរី មណ្ឌលគិរី ក្រចេះ កំពង់ធំ បាត់ដំបង និង កោះកុង។
- ខេត្តដែលមានអត្រានៃភាពក្រីក្រ មធ្យម មានខេត្តពោធិ៍សាត់ កំពង់ ស្ពឺ ព្រះវិហារ និងស្ទឹងត្រែង[៦]។

ប្រភពទិន្នន័យ៖ ក្រសួងផែនការ, កម្មវិធីកំណត់អត្រាសញ្ញាណត្រួសារក្រីក្រ នៅកម្ពុជា, ភ្នំពេញ, នាយកដ្ឋានកំណត់អត្រាសញ្ញាណត្រួសារក្រីក្រ ឆ្នាំ២០២៤

ផែនទី ទី៦៖ គ្រួសារដែលស្រ្តីជាមេគ្រួសារ តាមបណ្តាស្រុក ក្នុងឆ្នាំ២០២២



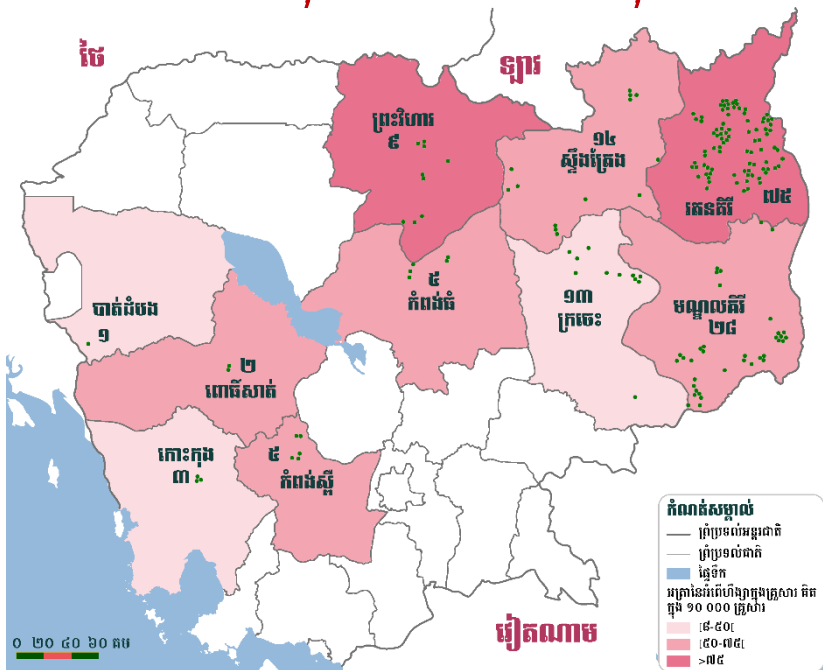
ប្រភពទិន្នន័យ៖ ក្រសួងមហាផ្ទៃ, ប្រព័ន្ធទិន្នន័យឃុំ/សង្កាត់, រាជធានីភ្នំពេញ, គណៈកម្មាធិការជាតិសម្រាប់ការអភិវឌ្ឍន៍តាមបែបប្រជាធិបតេយ្យថ្នាក់ក្រោមជាតិ ឆ្នាំ ២០២២

ផែនទី ទី៦ បង្ហាញថា៖

- នៅកម្រិតថ្នាក់ស្រុក ស្រុកថ្មបាំង នៃខេត្តកោះកុង និងស្រុកសំឡូត នៃខេត្តបាត់ដំបង មានអត្រាស្រ្តីជាមេគ្រួសារខ្ពស់បំផុតនៅឆ្នាំ២០២២ (លើសពី ១៥%) [៧]។
- ស្រុកតាវែង និងកូនមុំ នៃខេត្តរតនគិរី ស្រុកសែនមនោរម្យ និងអូររាំង នៃខេត្តមណ្ឌលគិរី និងស្រុកសៀមបូកនៃខេត្តស្ទឹងត្រែង គឺជាស្រុកដែលមានអត្រាស្រ្តីជាមេគ្រួសារក្នុងកម្រិតមធ្យម នៅឆ្នាំ២០២២ (១០-១៥%) [៧]។

អំពើហិង្សាក្នុងគ្រួសាររបស់សហគមន៍ជនជាតិដើមភាគតិច នៅតាមបណ្តាខេត្ត

ផែនទី ទី៧៖ អំពើហិង្សាក្នុងគ្រួសារ តាមបណ្តាខេត្ត ក្នុងឆ្នាំ២០២២

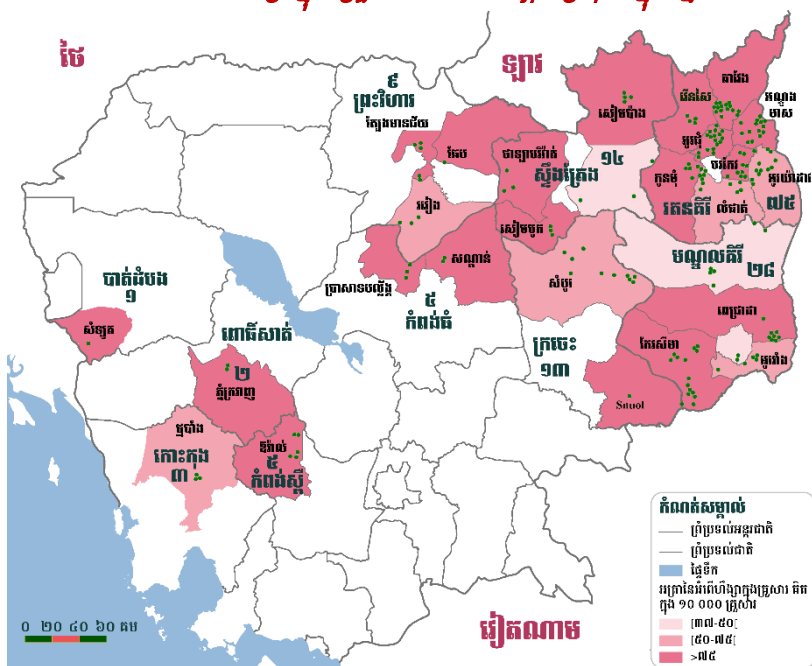


ប្រភពទិន្នន័យ៖ ក្រសួងមហាផ្ទៃ, ប្រព័ន្ធទិន្នន័យឃុំ/សង្កាត់, រាជធានីភ្នំពេញ, គណៈកម្មាធិការជាតិសម្រាប់ការអភិវឌ្ឍតាមបែបប្រជាធិបតេយ្យថ្នាក់ក្រោមជាតិ ឆ្នាំ២០២២

ផែនទី ទី៧ បង្ហាញថា៖

- ខេត្តព្រះវិហារ និងខេត្តរតនគិរី គឺជាខេត្ត ដែលមានកម្រិតនៃអំពើហិង្សាក្នុងគ្រួសារខ្ពស់បំផុត នៅក្នុងឆ្នាំ២០២២ (ច្រើនជាង៧៥ ក្នុងចំណោម ១០ ០០០គ្រួសារ) [៧]។

ផែនទី ទី៨៖ អំពើហិង្សាក្នុងគ្រួសារ តាមបណ្តាស្រុក ក្នុងឆ្នាំ២០២២



ផែនទី ទី៨ បង្ហាញថា៖

- ស្រុកភាគច្រើននៅក្នុងខេត្ត ក្រចេះ រតនគិរី មណ្ឌលគិរី និង ស្ទឹងត្រែង មានអត្រាប្រេវ៉ាឡង់ ខ្ពស់នៃអំពើហិង្សាក្នុងគ្រួសារ ក្នុង ឆ្នាំ២០២២ (ច្រើនជាង៧៥ ក្នុង ចំណោម ១០ ០០០គ្រួសារ) [៧]។

ប្រភពទិន្នន័យ៖ ក្រសួងមហាផ្ទៃ, ប្រព័ន្ធទិន្នន័យឃុំ/សង្កាត់, រាជធានីភ្នំពេញ, គណៈកម្មាធិការជាតិសម្រាប់ការអភិវឌ្ឍតាមបែបប្រជាធិបតេយ្យថ្នាក់ក្រោមជាតិ ឆ្នាំ២០២២

សេចក្តីសង្ខេប

- រាជរដ្ឋាភិបាលនៃព្រះរាជាណាចក្រកម្ពុជា បានទទួលស្គាល់ថា សុវត្ថិភាពដីធ្លី គឺជាមធ្យោបាយមួយ សម្រាប់ ជួយកាត់បន្ថយភាពក្រីក្រ និងធានាបាននូវជីវភាពរស់នៅប្រកបដោយចីរភាពរបស់ជនជាតិដើមភាគតិច ។
- រាជរដ្ឋាភិបាលនៃព្រះរាជាណាចក្រកម្ពុជា ក៏បានទទួលស្គាល់ផងដែរថា ការចុះបញ្ជីដីធ្លីសម្រាប់ជនជាតិដើម ភាគតិច គឺជាការធានានូវសុវត្ថិភាពដីធ្លីជូនពួកគាត់។
- ទោះជាយ៉ាងណាក៏ដោយ ដំណើរការនៃការចុះបញ្ជីកម្មសិទ្ធិដីធ្លីសហគមន៍ជនជាតិដើមភាគតិចនៅកម្ពុជា នៅមានភាពយឺតយ៉ាវនៅឡើយ។ ជាក់ស្តែងមានសហគមន៍ជនជាតិដើមភាគតិច ត្រឹមមួយភាគបួនប៉ុណ្ណោះ ដែលត្រូវបានចុះបញ្ជីកម្មសិទ្ធិដីធ្លី គិតត្រឹមឆ្នាំ២០២៣។
- ក្នុងចំណោមបណ្តាខេត្តនៅភាគឦសាននៃព្រះរាជាណាចក្រកម្ពុជា ដែលមានសហគមន៍ជនជាតិដើមភាគ តិចរស់នៅច្រើនជាងគេ ខេត្តរតនគិរី គឺជាខេត្តដ៏មានសក្តានុពលមួយ ដែលសភាកម្ពុជាអាចពិចារណាក្នុង ការចុះបេសកកម្ម ដើម្បីសិក្សាល្បឿងយល់ ពាក់ព័ន្ធនឹងបញ្ហាប្រឈមនៃការចុះបញ្ជីកម្មសិទ្ធិដីធ្លីសហគមន៍ ជនជាតិដើមភាគតិច ដែលនៅសេសសល់។
- ការកំណត់យកខេត្តរតនគិរីនេះ គឺដោយសារខេត្តនេះមាន ១)អត្រាសហគមន៍ដែលមិនទាន់ចុះបញ្ជីកម្ម- សិទ្ធិដីធ្លីច្រើនជាងគេ ២)អត្រានៃភាពក្រីក្រច្រើនជាងគេ ៣) អាត្រាអំពើហិង្សាក្នុងគ្រួសារ និងស្ត្រីជាមេ គ្រួសារច្រើននិងមធ្យម។

- ឯកសារជំនួយស្នូលនេះ ក៏បង្ហាញយ៉ាងជាក់ច្បាស់នូវស្រុកមួយចំនួន ដូចជាស្រុកតាវែង អណ្តូងមាស និងស្រុកអូរជុំនៃខេត្តរតនគិរី ដែលសភាមតិអាចចុះពិនិត្យស៊ើបអង្កេតរកអង្គហេតុជាក់លាក់នានា ចំពោះភាពយឺតយ៉ាវ និងបញ្ហាប្រឈមក្នុងការអនុវត្តការចុះបញ្ជីកម្មសិទ្ធិដីសហគមន៍ជនជាតិដើមភាគតិច នៅព្រះរាជាណាចក្រកម្ពុជា។

ឯកសារយោង

[១] Cambodian Centre for Human Rights. (2016). Cambodia's Women in Land Conflict. Cambodian Centre for Human Rights. [Cambodia's Women in Land Conflict \(cchrcambodia.org\)](http://cchrcambodia.org).

[២] Ministry of Planning and Ministry of Rural Development. (2021). Report on the Demographic and

[៣] GDANCP. (2017). Zoning Guidelines for the Protected Areas in Cambodia. Phnom Penh, Cambodia: General Directorate of Administration for Nature Conservation and Protection (GDANCP), the Ministry of Environment

[៤] RGC (2002). Preah Reach Kram NS/RKM/0802/016 on Law on Forestry. Phnom Penh, Cambodia.

[៥] LANDESA. (2024). Indigenous Community Land Titling Database. Phnom Penh, Cambodia.

Socio-Economic Situation of Indigenous Peoples in Cambodia. Phnom Penh, Cambodia.

[៦] Ministry of Planning. (2024). The Identification of Poor Households Programme in Cambodia. Department of Identification of Poor Households. [IDPoor \(https://app.idpoor.gov.kh\)](https://app.idpoor.gov.kh)

[៧] Ministry of Interior. (2022). Commune Database of National Committee for Subnational Democratic Development. Phnom Penh, Cambodia.